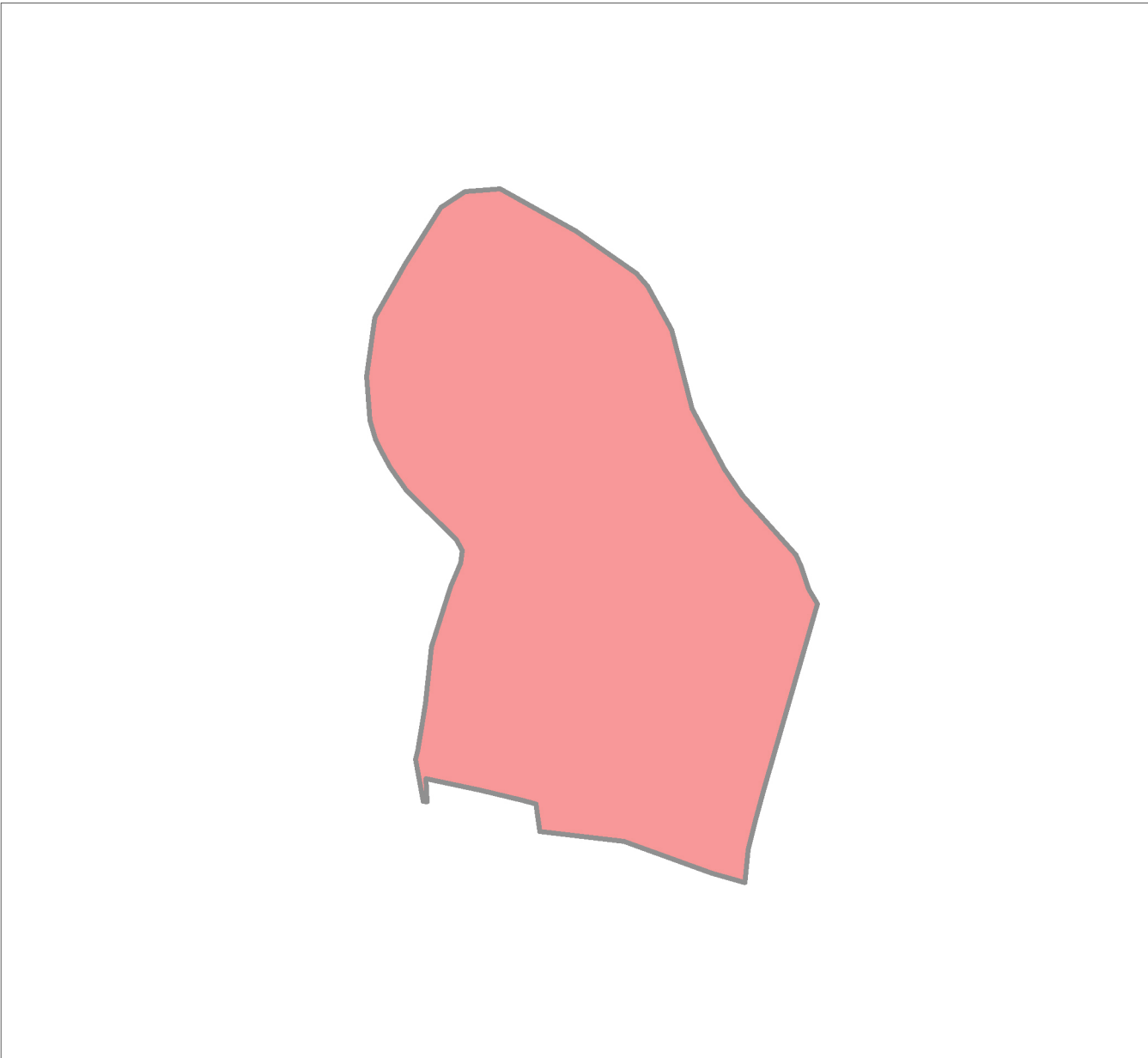


Внесение изменений в генеральный план городского округа Ступино  
Московской области применительно к земельному участку с кадастровым номером 50:33:0010477:10




Карта планируемого развития инженерных коммуникаций и сооружений  
в границах городского округа на часть территории. М 1:10 000






УСЛОВНЫЕ ОБОЗНАЧЕНИЯ

Г р а н и ц ы

 Земельного участка с кадастровым номером 50:33:0010477:10

Объекты инженерных коммуникаций и сооружений\*

Примечание - \* Объекты инженерных коммуникаций и сооружений  
на рассматриваемой территории отсутствуют.

				Шифр: 2011/445/Ц-2024/Д		
				Внесение изменений в генеральный план городского округа Ступино Московской области применительно к земельному участку с кадастровым номером 50:33:0010477:10		
Должность	Ф.И.О.	Подпись	Дата	Материалы по обоснованию генерального плана. Том I. Планировочная и инженерно-транспортная организация территории. Социально-экономическое обоснование	Стадия	Лист
Глав. спец.	Филин С.А.				ГП	3
						7
				Карта планируемого развития инженерных коммуникаций и сооружений в границах городского округа на часть территории. М 1:10 000	 Основан в 1971	
Нач. мастер.	Смирнов А.С.					

Согласовано

Взам. инв. №

Подпись и дата

Инв.№ подл.